

GEODETICKÉ ÚDAJE

Výpis z databáze Železničního bodového pole

Databáze: **szgdb** ----- Umístěná v: szg0000plznt180.d01.uadf.cz : 5432

Pracoviště: **SŽG, pracoviště Plzeň** - 17. 02. 2021 10:25:01 - Pelikán, Petr

!!! NEŘÍZENÁ KOPIE !!!

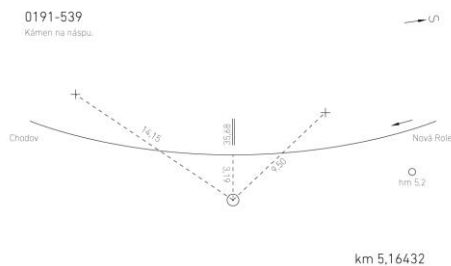
str. 1/7

<i>Traťový úsek:</i>	0191	Chodov-staniční kolejiště (mimo) - Nová Role (mimo)
<i>Definiční úsek:</i>	04	SEDLICKÝ KAOLIN Božičany - Nová Role
<i>Číslo bodu:</i>	539	km: 5,164 Katastrální území: Božičany

Souřadnice	JTSK
Y =	855927,146
X =	1006365,291
Nadm. výška	433,664
Souřadnice	ETRS89
Latitude	
Longitude	
El. High	

<i>Výškový systém:</i>	Bpv
<i>Typ určení výšky:</i>	Nivelací
<i>Typ určení bodu:</i>	POL
<i>Třída přesnosti:</i>	2
<i>Splnění TKP:</i>	ANO
<i>Druh stabilizace:</i>	kámen

<i>Poznámka:</i>	kámen
<i>Vyhotovil:</i>	SŽG Praha, pracoviště Plzeň
<i>Platnost (od – do):</i>	16. 10. 2017 -
<i>Transformační klíč:</i>	
<i>Původ bodu:</i>	G90272119028

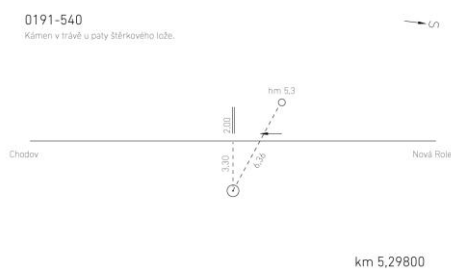


<i>Traťový úsek:</i>	0191	Chodov-staniční kolejiště (mimo) - Nová Role (mimo)
<i>Definiční úsek:</i>	04	SEDLICKÝ KAOLIN Božičany - Nová Role
<i>Číslo bodu:</i>	540	km: 5,298 Katastrální území: Božičany

Souřadnice	JTSK
Y =	855985,065
X =	1006244,515
Nadm. výška	433,381
Souřadnice	ETRS89
Latitude	
Longitude	
El. High	

<i>Výškový systém:</i>	Bpv
<i>Typ určení výšky:</i>	Nivelací
<i>Typ určení bodu:</i>	POL
<i>Třída přesnosti:</i>	2
<i>Splnění TKP:</i>	ANO
<i>Druh stabilizace:</i>	kámen

<i>Poznámka:</i>	kámen
<i>Vyhotovil:</i>	SŽG Praha, pracoviště Plzeň
<i>Platnost (od – do):</i>	16. 10. 2017 -
<i>Transformační klíč:</i>	
<i>Původ bodu:</i>	G90272119028



GEODETICKÉ ÚDAJE

Výpis z databáze Železničního bodového pole

Databáze: **szqdb** ----- Umístěná v: szq0000plznt180.d01.uadf.cz : 5432

Pracoviště: **SŽG, pracoviště Plzeň** - 17. 02. 2021 10:25:01 - Pelikán, Petr

!!! NEŘÍZENÁ KOPIE !!!

str. 2/7

Traťový úsek:	0191	Chodov-staniční kolejíště (mimo) - Nová Role (mimo)
Definiční úsek:	04	SEDLECKÝ KAOLIN Božičany - Nová Role
Číslo bodu:	541	km: 5,329 Katastrální území: Božičany
Souřadnice	JTSK	
Y =	856001,853	
X =	1006218,645	
Nadm. výška	433,422	
Souřadnice	ETRS89	
Latitude		
Longitude		
El. High		
Výškový systém:	Bpv	
Typ určení výšky:	Nivelací	
Typ určení bodu:	POL	
Třída přesnosti:	2	
Splnění TKP:	ANO	
Druh stabilizace:	hřeb	
Poznámka:	hřeb: parapet propustku	
Vyhotovil:	SŽG Praha, pracoviště Plzeň	
Platnost (od – do):	16. 10. 2017 -	
Transformační klíč:		
Původ bodu:	G90272I19028	
Traťový úsek:	0191	Chodov-staniční kolejíště (mimo) - Nová Role (mimo)
Definiční úsek:	04	SEDLECKÝ KAOLIN Božičany - Nová Role
Číslo bodu:	571	km: 5,396 Katastrální území: Božičany
Souřadnice	JTSK	
Y =	856042,528	
X =	1006162,463	
Nadm. výška	433,426	
Souřadnice	ETRS89	
Latitude		
Longitude		
El. High		
Výškový systém:	Bpv	
Typ určení výšky:	Nivelací	
Typ určení bodu:	POL	
Třída přesnosti:	2	
Splnění TKP:	ANO	
Druh stabilizace:	hřeb	
Poznámka:	hřeb: přeurčený 542	
Vyhotovil:	SŽG, pracoviště Plzeň	
Platnost (od – do):	13. 10. 2020 -	
Transformační klíč:		
Původ bodu:	G90672I39089	

GEODETICKÉ ÚDAJE

Výpis z databáze Železničního bodového pole

Databáze: **szgdb** ----- Umístěná v: szg0000plznt180.d01.uadf.cz : 5432

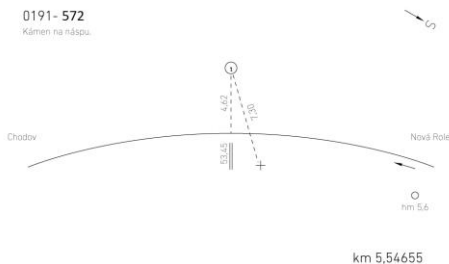
Pracoviště: **SŽG, pracoviště Plzeň** - 17. 02. 2021 10:25:01 - Pelikán, Petr

!!! NEŘÍZENÁ KOPIE !!!

str. 3/7

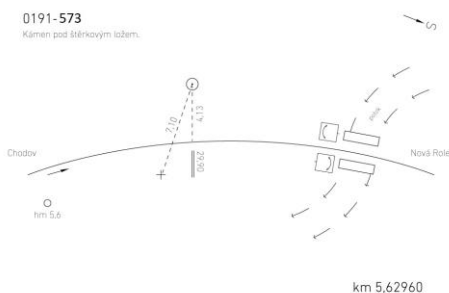
Traťový úsek: **0191** Chodov-staniční kolejiště (mimo) - Nová Role (mimo)
Definiční úsek: **04** SEDLECKÝ KAOLIN Božičany - Nová Role
Číslo bodu: **572** km: **5,547** Katastrální území: Božičany

Souřadnice JTSK
Y = 856117,051
X = 1006034,213
Nadm. výška 434,015
Souřadnice ETRS89
Latitude
Longitude
El. High
Výškový systém: Bpv
Typ určení výšky: Nivelací
Typ určení bodu: POL
Třída přesnosti: 2
Splnění TKP: ANO
Druh stabilizace: kámen
Poznámka: kámen: přeurčený 543
Vyhotovil: SŽG, pracoviště Plzeň
Platnost (od – do): 13. 10. 2020 -
Transformační klíč:
Původ bodu: G90672139089



Traťový úsek: **0191** Chodov-staniční kolejiště (mimo) - Nová Role (mimo)
Definiční úsek: **04** SEDLECKÝ KAOLIN Božičany - Nová Role
Číslo bodu: **573** km: **5,630** Katastrální území: Božičany

Souřadnice JTSK
Y = 856132,309
X = 1005951,818
Nadm. výška 433,049
Souřadnice ETRS89
Latitude
Longitude
El. High
Výškový systém: Bpv
Typ určení výšky: Nivelací
Typ určení bodu: POL
Třída přesnosti: 2
Splnění TKP: ANO
Druh stabilizace: kámen
Poznámka: kámen: přeurčený 544
Vyhotovil: SŽG, pracoviště Plzeň
Platnost (od – do): 13. 10. 2020 -
Transformační klíč:
Původ bodu: G90672139089



GEODETICKÉ ÚDAJE

Výpis z databáze Železničního bodového pole

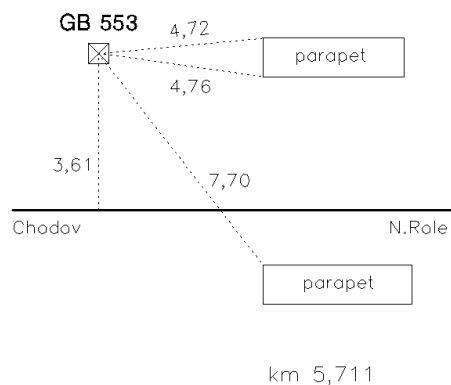
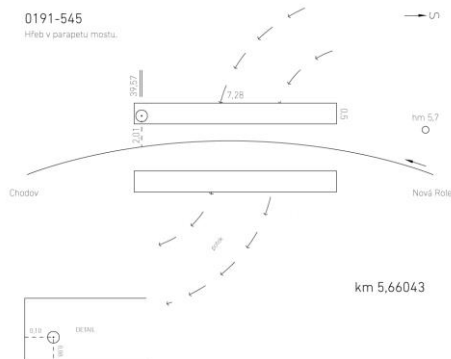
Databáze: **szgdb** ----- Umístěná v: szg0000plznt180.d01.uadf.cz : 5432

Pracoviště: **SŽG, pracoviště Plzeň** - 17. 02. 2021 10:25:01 - Pelikán, Petr

!!! NEŘÍZENÁ KOPIE !!!

str. 4/7

<i>Traťový úsek:</i>	0191	Chodov-staniční kolejíště (mimo) - Nová Role (mimo)
<i>Definiční úsek:</i>	04	SEDLICKÝ KAOLIN Božičany - Nová Role
<i>Číslo bodu:</i>	545	km: 5,660 Katastrální území: Božičany
Souřadnice	JTSK	
Y =	856129,710	
X =	1005918,365	
Nadm. výška	433,944	
Souřadnice	ETRS89	
Latitude		
Longitude		
El. High		
<i>Výškový systém:</i>	Bpv	
<i>Typ určení výšky:</i>	Nivelací	
<i>Typ určení bodu:</i>	POL	
<i>Třída přesnosti:</i>	2	
<i>Splnění TKP:</i>	ANO	
<i>Druh stabilizace:</i>	hřeb	
<i>Poznámka:</i>	hřeb: parapet propustku	
<i>Vyhotovil:</i>	SŽG Praha, pracoviště Plzeň	
<i>Platnost (od – do):</i>	16. 10. 2017 -	
<i>Transformační klíč:</i>		
<i>Původ bodu:</i>	G90272119028	
<i>Traťový úsek:</i>	0191	Chodov-staniční kolejíště (mimo) - Nová Role (mimo)
<i>Definiční úsek:</i>	04	SEDLICKÝ KAOLIN Božičany - Nová Role
<i>Číslo bodu:</i>	553	km: 5,711 Katastrální území: Nová Role
Souřadnice	JTSK	
Y =	856122,765	
X =	1005868,217	
Nadm. výška	433,889	
Souřadnice	ETRS89	
Latitude		
Longitude		
El. High		
<i>Výškový systém:</i>	Bpv	
<i>Typ určení výšky:</i>	Nivelací	
<i>Typ určení bodu:</i>	POL	
<i>Třída přesnosti:</i>	2	
<i>Splnění TKP:</i>	ANO	
<i>Druh stabilizace:</i>	kámen	
<i>Poznámka:</i>	kámen: původní stabilizace	
<i>Vyhotovil:</i>	SŽG Praha, pracoviště Plzeň	
<i>Platnost (od – do):</i>	16. 10. 2017 -	
<i>Transformační klíč:</i>		
<i>Původ bodu:</i>	G90272119028	



GEODETICKÉ ÚDAJE

Výpis z databáze Železničního bodového pole

Databáze: **szgdb** ----- Umístěná v: szg0000plznt180.d01.uadf.cz : 5432

Pracoviště: **SŽG, pracoviště Plzeň** - 17. 02. 2021 10:25:01 - Pelikán, Petr

!!! NEŘÍZENÁ KOPIE !!!

str. 5/7

Traťový úsek: **0191** Chodov-staniční kolejiště (mimo) - Nová Role (mimo)
Definiční úsek: **04** SEDLECKÝ KAOLIN Božičany - Nová Role
Číslo bodu: **546** km: **5,720** Katastrální území: Nová Role

Souřadnice JTSK

Y = 856119,560

X = 1005860,412

Nadm. výška 434,067

Souřadnice ETRS89

Latitude

Longitude

El. High

Výškový systém: Bpv

Typ určení výšky: Nivelací

Typ určení bodu: POL

Třída přesnosti: 2

Splnění TKP: ANO

Druh stabilizace: hřeb

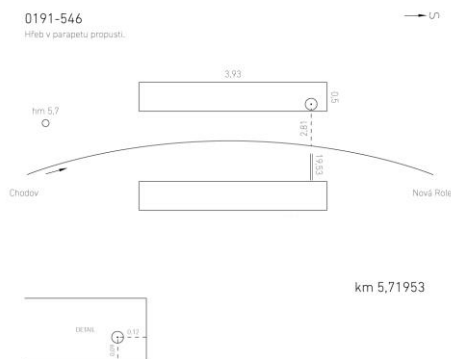
Poznámka: hřeb: parapet propustku

Vyhotovil: SŽG Praha, pracoviště Plzeň

Platnost (od – do): 16. 10. 2017 -

Transformační klíč:

Původ bodu: G90272119028



Traťový úsek: **0191** Chodov-staniční kolejiště (mimo) - Nová Role (mimo)
Definiční úsek: **04** SEDLECKÝ KAOLIN Božičany - Nová Role
Číslo bodu: **574** km: **5,824** Katastrální území: Nová Role

Souřadnice JTSK

Y = 856071,357

X = 1005764,172

Nadm. výška 435,654

Souřadnice ETRS89

Latitude

Longitude

El. High

Výškový systém: Bpv

Typ určení výšky: Nivelací

Typ určení bodu: POL

Třída přesnosti: 2

Splnění TKP: ANO

Druh stabilizace: kámen

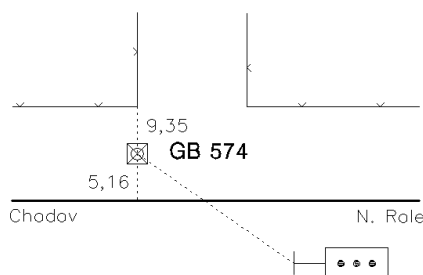
Poznámka: kámen

Vyhotovil: SŽG, pracoviště Plzeň

Platnost (od – do): 13. 10. 2020 -

Transformační klíč:

Původ bodu: G90672139089



km 5,824

GEODETICKÉ ÚDAJE

Výpis z databáze Železničního bodového pole

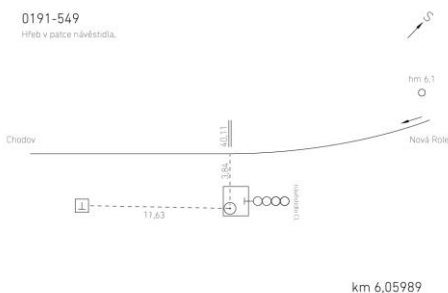
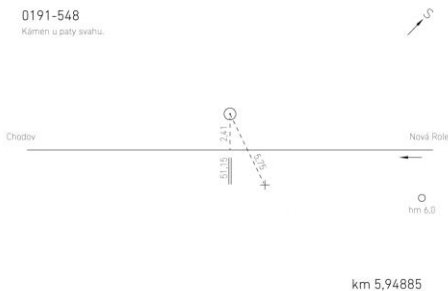
Databáze: **szgdb** ----- Umístěná v: szg0000plznt180.d01.uadf.cz : 5432

Pracoviště: **SŽG, pracoviště Plzeň** - 17. 02. 2021 10:25:01 - Pelikán, Petr

!!! NEŘÍZENÁ KOPIE !!!

str. 6/7

<i>Traťový úsek:</i>	0191	Chodov-staniční kolejiště (mimo) - Nová Role (mimo)
<i>Definiční úsek:</i>	04	SEDELECKÝ KAOLIN Božičany - Nová Role
<i>Číslo bodu:</i>	548	km: 5,949 Katastrální území: Nová Role
Souřadnice	JTSK	
Y =	855977,344	
X =	1005684,708	
Nadm. výška	437,451	
Souřadnice	ETRS89	
Latitude		
Longitude		
El. High		
<i>Výškový systém:</i>	Bpv	
<i>Typ určení výšky:</i>	Nivelací	
<i>Typ určení bodu:</i>	POL	
<i>Třída přesnosti:</i>	2	
<i>Splnění TKP:</i>	ANO	
<i>Druh stabilizace:</i>	kámen	
<i>Poznámka:</i>	kámen	
<i>Vyhotovil:</i>	SŽG Praha, pracoviště Plzeň	
<i>Platnost (od – do):</i>	16. 10. 2017 -	
<i>Transformační klíč:</i>		
<i>Původ bodu:</i>	G90272119028	
<i>Traťový úsek:</i>	0191	Chodov-staniční kolejiště (mimo) - Nová Role (mimo)
<i>Definiční úsek:</i>	04	SEDELECKÝ KAOLIN Božičany - Nová Role
<i>Číslo bodu:</i>	549	km: 6,060 Katastrální území: Nová Role
Souřadnice	JTSK	
Y =	855883,978	
X =	1005621,074	
Nadm. výška	438,962	
Souřadnice	ETRS89	
Latitude		
Longitude		
El. High		
<i>Výškový systém:</i>	Bpv	
<i>Typ určení výšky:</i>	Nivelací	
<i>Typ určení bodu:</i>	POL	
<i>Třída přesnosti:</i>	2	
<i>Splnění TKP:</i>	ANO	
<i>Druh stabilizace:</i>	hřeb	
<i>Poznámka:</i>	hřeb: patka návěsti	
<i>Vyhotovil:</i>	SŽG Praha, pracoviště Plzeň	
<i>Platnost (od – do):</i>	16. 10. 2017 -	
<i>Transformační klíč:</i>		
<i>Původ bodu:</i>	G90272119028	



GEODETICKÉ ÚDAJE

Výpis z databáze Železničního bodového pole

Databáze: **szqdb** ----- Umístěná v: szq0000plznt180.d01.uadf.cz : 5432

Pracoviště: **SŽG, pracoviště Plzeň** - 17. 02. 2021 10:25:01 - Pelikán, Petr

!!! NEŘÍZENÁ KOPIE !!!

str. 7/7

Traťový úsek:		0191	Chodov-staniční kolejíště (mimo) - Nová Role (mimo)
Definiční úsek:		04	SEDLECKÝ KAOLIN Božičany - Nová Role
Číslo bodu:		575	km: 6,095 Katastrální území: Nová Role
Souřadnice		JTSK	
Y=	855855,463		
X=	1005600,574		
Nadm. výška	439,196		
Souřadnice		ETRS89	
Latitude			
Longitude			
El. High			
Výškový systém:		Bpv	
Typ určení výšky:		Nivelací	
Typ určení bodu:		POL	
Třída přesnosti:		2	
Splnění TKP:		ANO	
Druh stabilizace:		kámen	
Poznámka:		kámen: přeurený 550	
Vyhotovil:		SŽG, pracoviště Plzeň	
Platnost (od – do):		13. 10. 2020 -	
Transformační klíč:			
Původ bodu:		G90672I39089	
Traťový úsek:		0191	Chodov-staniční kolejíště (mimo) - Nová Role (mimo)
Definiční úsek:		04	SEDLECKÝ KAOLIN Božičany - Nová Role
Číslo bodu:		551	km: 6,192 Katastrální území: Nová Role
Souřadnice		JTSK	
Y=	855794,500		
X=	1005538,045		
Nadm. výška	441,112		
Souřadnice		ETRS89	
Latitude			
Longitude			
El. High			
Výškový systém:		Bpv	
Typ určení výšky:		Nivelací	
Typ určení bodu:		POL	
Třída přesnosti:		2	
Splnění TKP:		ANO	
Druh stabilizace:		hřeb	
Poznámka:		hřeb: patka návěsti	
Vyhotovil:		SŽG Praha, pracoviště Plzeň	
Platnost (od – do):		16. 10. 2017 -	
Transformační klíč:			
Původ bodu:		G90272I19028	